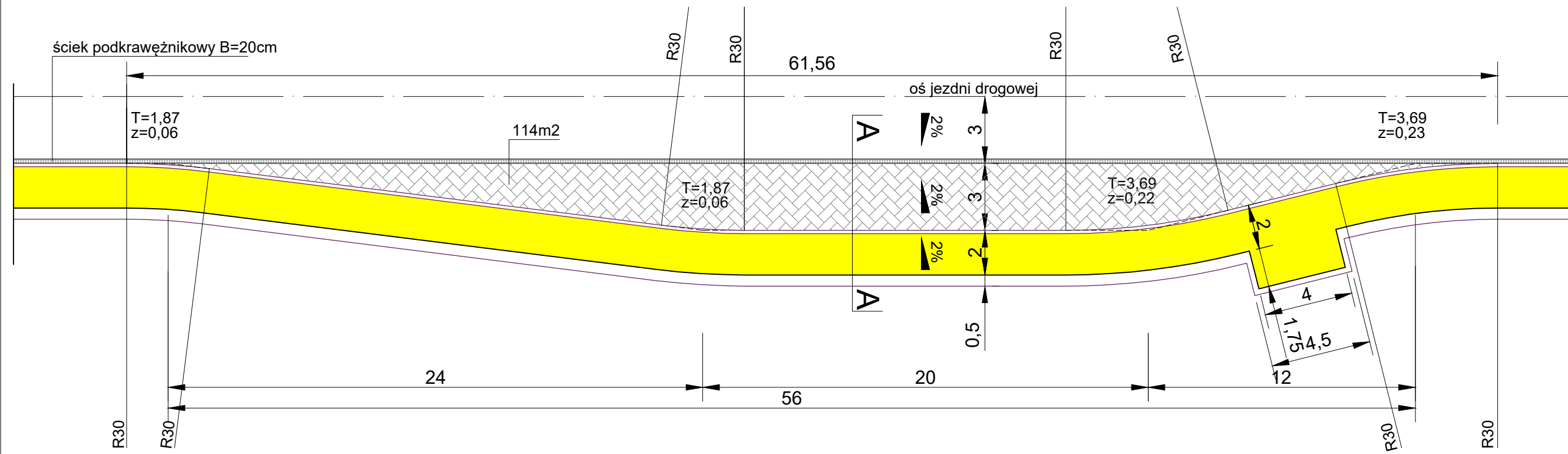


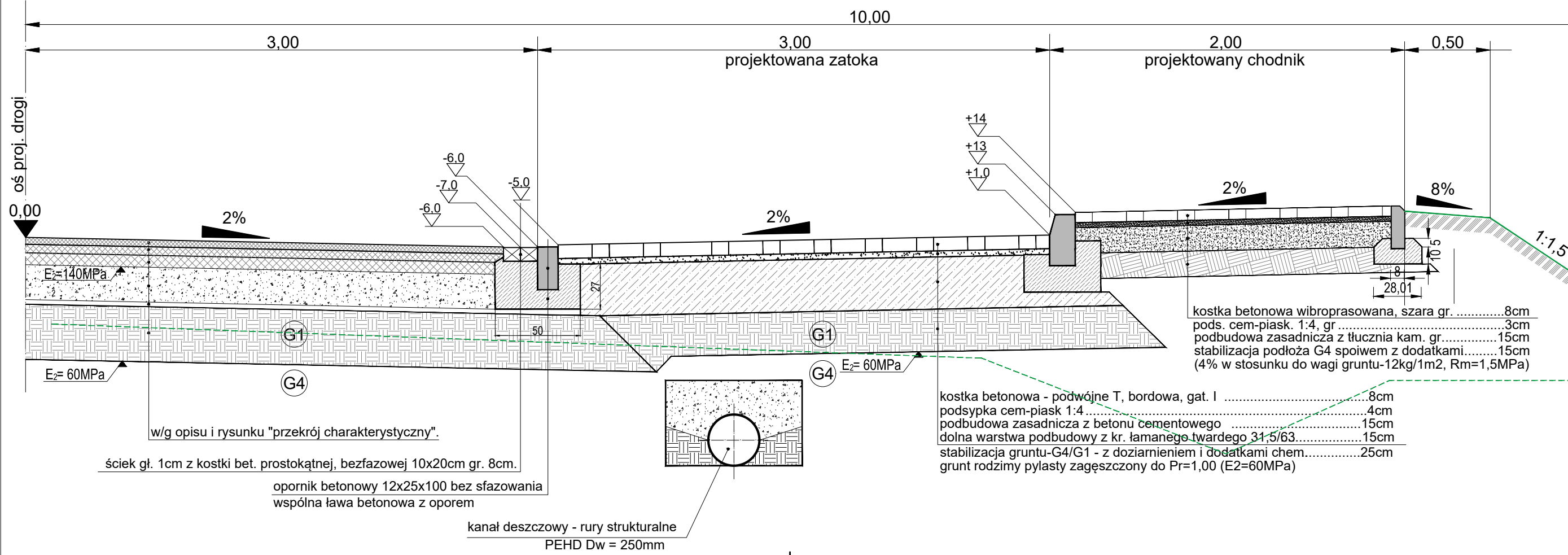
RZUT POZIOMY

skala 1:200



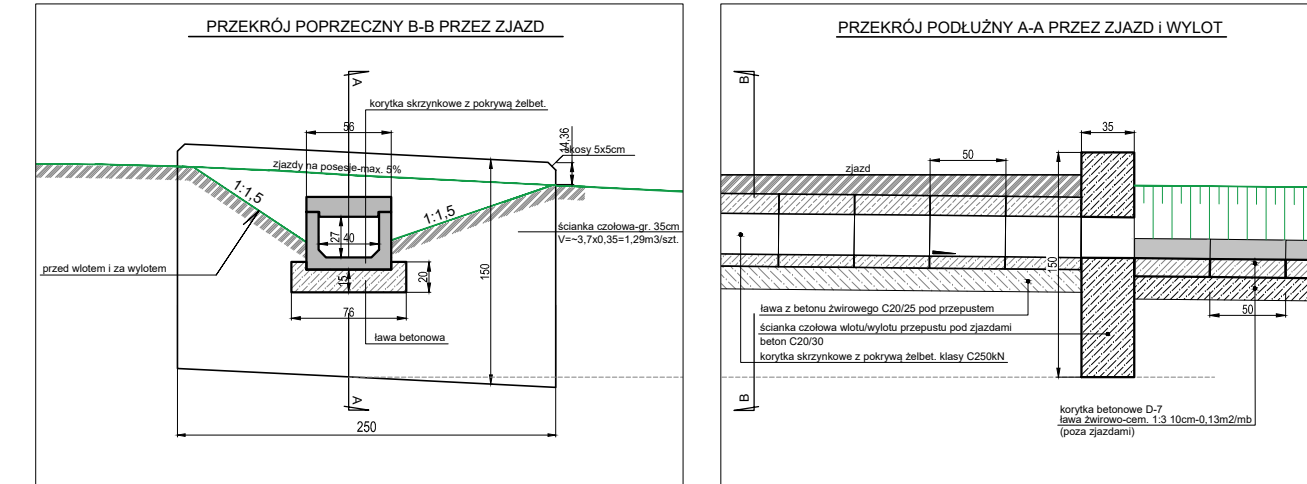
PRZEKRÓJ POPRZECZNY ZATOKI AUTOBUSOWEJ

skala 1:25



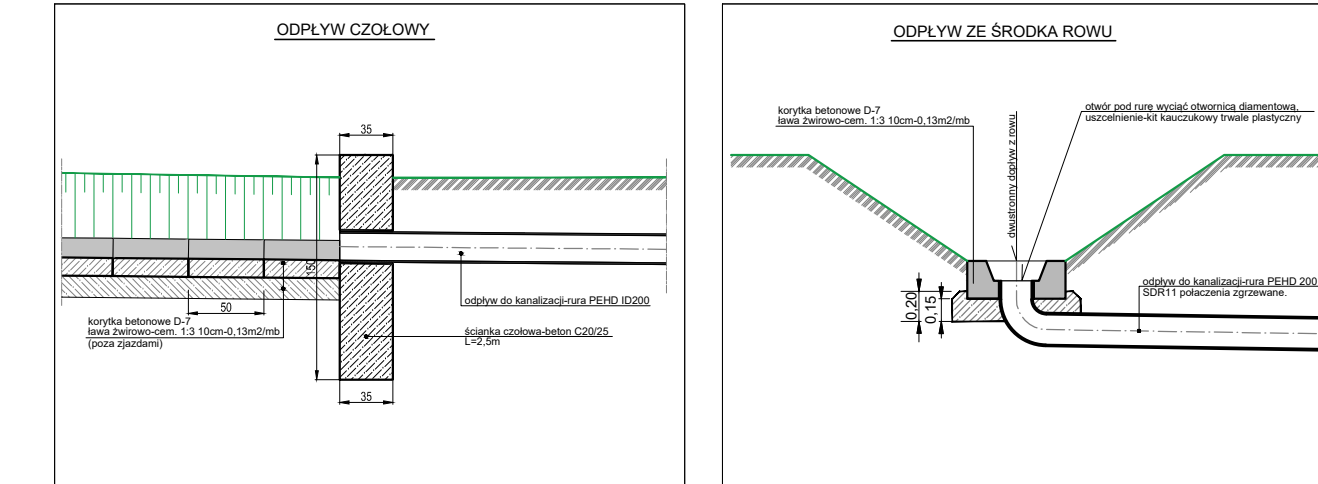
SZCZEGÓŁ ŚCIANKI CZOŁOWEJ WLOTU/WYLOTU DO/Z PRZEPUSTU POD ZJAZDAMI

skala 1:50



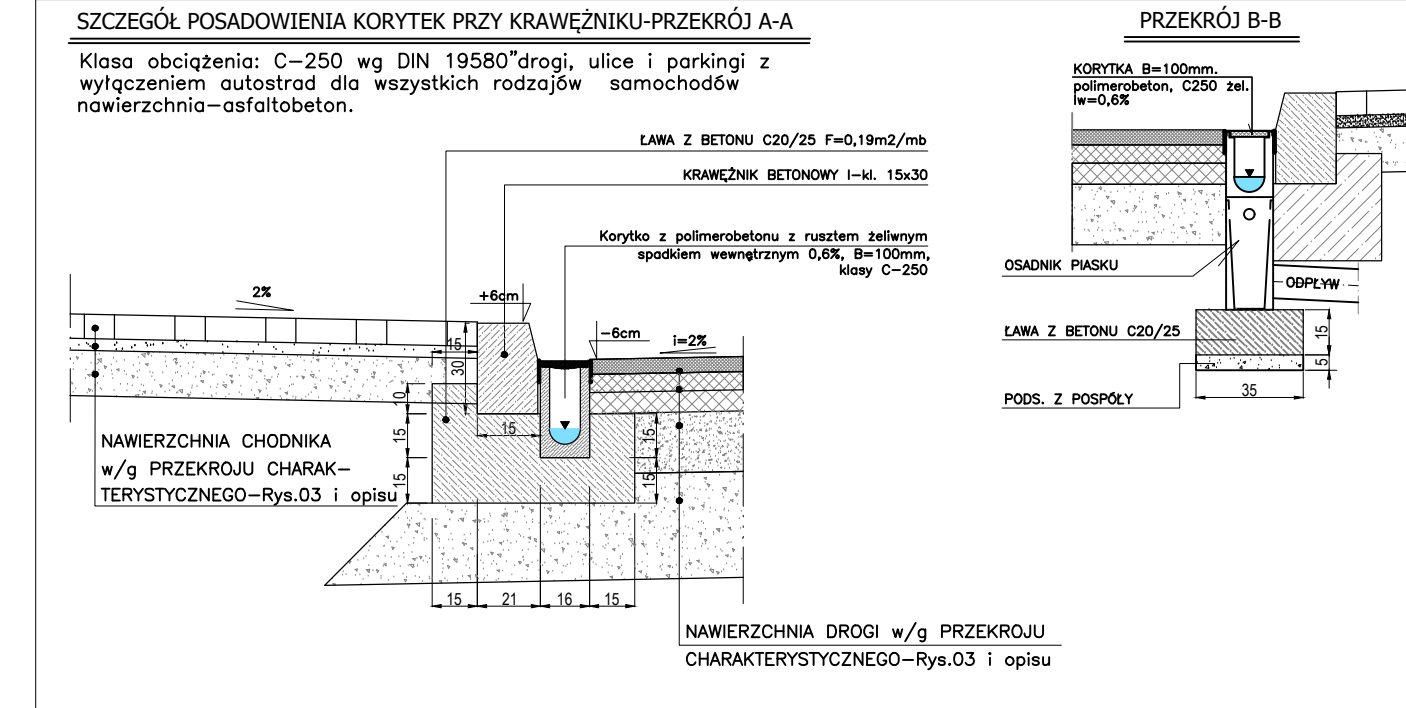
SZCZEGÓŁ ŚCIANKI CZOŁOWEJ WLOTU/WYLOTU Z ROWU DO KANALIZACJI

skala 1:50



SZCZEGÓŁ POSADOWIENIA ODWODNIENIA LINIOWEGO Z KORYTEK POLIMEROWYCH

skala 1:25



"EKO-DRO-SAN"
 Biuro Usług Projektowych 34-100 Wadowice ul. Lwowska 72A
 tel: (+48)602-734-167 e-mail: edrosan@man.pl

Nazwa inwestycji:	ROZBUDOWA DROGI POWIATOWEJ Nr 1805K - ul. GRANICZNA w ZATORZE W km 0+057,05 do km 2+181,85 Z PRZEBUDOWĄ ODCINKÓW PRZEJŚCIOWYCH w km: 0+034,10 do km 0+057,05 i 2+181,85 do 2+190,00		
Opracowanie:	PROJEKT WYKONAWCZY - CZĘŚĆ DROGOWA		
Lokalizacja:	Gmina Zator i Gmina Przecliszów - woj. Małopolskie, powiat Oświęcimski		
Inwestor:	Zarząd Powiatu w Oświęcimiu ul. Wyspiańskiego 10 32-602 Oświęcim		
Rysunek:	SZCZEGÓŁY KONSTRUKCYJNE		
projektował: mgr inż. Kazimierz Malczyk upr.bud. nr 103/81BB, specjalność konstrukcyjno-inżynierska w zakresie dróg	data: 07.2016r.	podpis:	faza: PW
sprawił: mgr inż. Andrzej Wiktor upr.bud. nr 179/89 B-B specjalność konstrukcyjno-inżynierska w zakresie dróg	07.2016r.		skala: 1:200 1:50 1:25 rysunek/sekcja: 06